






Carte 5 : Détermination des milieux naturels



Légende

Habitats corine biotope

-  Grande culture (82.11)
-  Prairie pâturée (81.2)
-  Prairie temporaire (81.2)
-  Bocage (84.4)
-  Prairies à Jonc acutiflore x Prairies à Molinie et communautés associées (37.22*37.3)

Observations remarquables

-  Fossés
-  1 *Anacamptis laxiflora*
-  2 *Natrix natrix*
-  Nid de Pic

Commune : PENMARC 'H

Références cadastrales :
Section : ZO N° : 179

 Limites du Projet