




Carte 4 : Hydrographie et bassins versants

Penmarc'h - ZA de Prat Gouzien

Source fond : Géoportail



-  Emprise du projet et bassin versant (3.8 ha)
-  Bassin versant de la Plage du Stér (3.75 km²)
-  Cheminement des eaux pluviales en aval du projet